



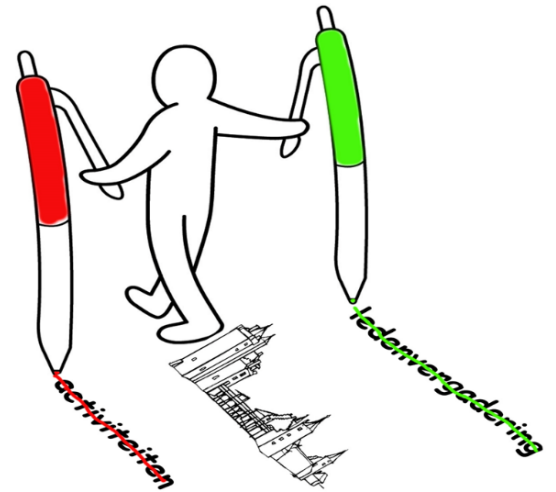
Heemkundekring Myerle

Secretariaat: Burgemeester van Lokvenstraat 135, 5731 LT Mierlo, 0492-664118
www.heemkundekringmyerle.nl, mail: info@heemkundekringmyerle.nl


nieuwsbrief juni 2020

De Corona-crisis heeft ook bij HKMyerle de boel aardig overhoop gegooid.

We hebben de laatste maanden onze publieksactiviteiten noodgedwongen moeten stilleggen, maar we hebben als vereniging niet stil gezeten. En we hopen dat jullie dat ook niet doen. Nu de maatregelen wat versoepeld zijn krijgen we allemaal weer wat meer ruimte om iets te gaan ondernemen. Daarom bieden we jullie aan om je daarbij te helpen.



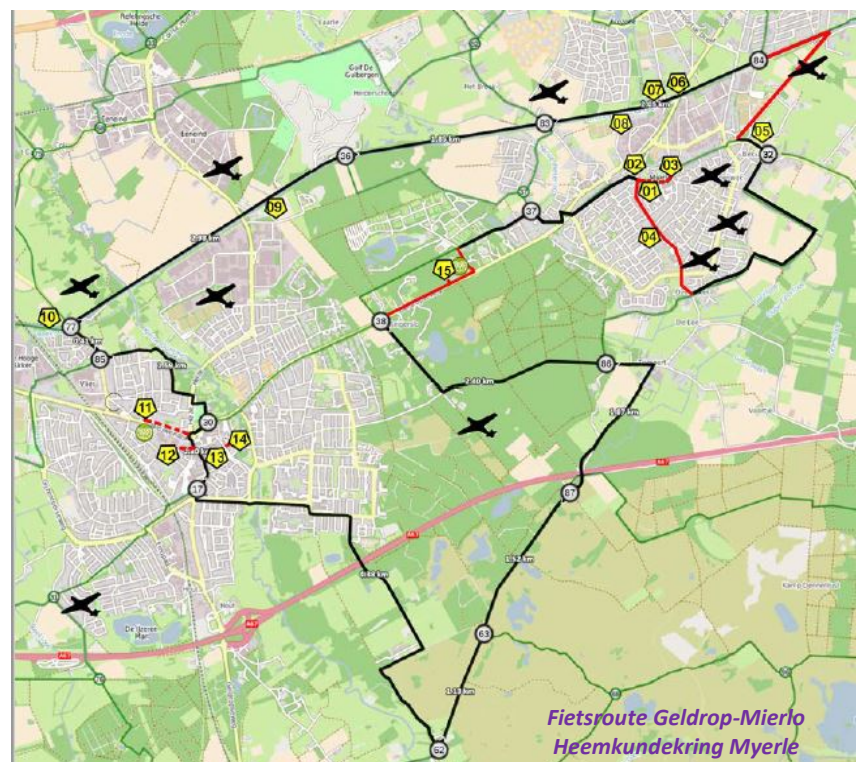
In september 2019 mochten we in Mierlo vieren dat we 75 jaar bevrijd waren. Jullie zijn met velen ook bij onze mooie activiteiten op 17 en 21 september geweest. In samenwerking met Museum Klok en Peel, projectgroep Death Valley de Peel, Village Marketing Geldrop-Mierlo en onze vereniging hebben we nu een prachtige fietsroute gemaakt in het kader van 75 jaar bevrijding.



De fietsroute loopt overwegend langs het knooppuntennetwerk en doet plekjes aan in Mierlo en Geldrop die iets betekend hebben in de oorlog en bij de bevrijding. Op het kaartje zie je de route.

Startpunt is ons Oude Raadhuis in Mierlo. Op het kaartje zie je ook de locaties aangegeven staan waar vliegtuigen zijn neergekomen in de oorlog. Dat is puur ter informatie.

Verder zie je 15 gele markeringen. Dat zijn 15 routepunten op plaatsen die interessant zijn. Ze liggen bijna allemaal aan de route, voor enkele punten moet je een





klein stukje van de route afwijken. Op al die punten staat een informatiebord waar in het kort beschreven is waarom dat een markante plek is. Natuurlijk kan er op zo'n bord maar beperkt informatie worden opgenomen. Daarom hebben we op onze website uitgebreide informatie per punt staan. Via de QR-code die op de borden staat, kun je eenvoudig de betreffende pagina op de site bereiken, tenminste als je een daarvoor geschikte telefoon hebt. Op de foto hiernaast staan Jolijn Brouwers (projectleider van Death Valley de Peel) en Hans Verhees (van HKMyerle) bij het routebordje achter de kerk.

De route loopt als volgt (tussen haakjes staan de routepunten **(P)** met een informatiebord):

Start bij het Oude Raadhuis (**P1, P2, P3**). Ga rechts van het Oude Raadhuis de Kerkstraat in, rechtdoor Heer van Scherpenzeelweg (**P4**), bij de rotonde rechtdoor Heer de Heuschweg tot aan het kruispunt met de Kasteelweg/Overakker. Ga hier LA (Overakker) naar knp 32 - richting knp 37. Meteen na de Maria Kapel Bekelaar (**P5**) RA de Goorse Dijk volgen tot over de Goorse brug (Eindhovensch kanaal). Hier LA (Eikenwal).

Volg knp 84 - (**P6, P7, P8**) - 83 - 36 - (**P9**)- 77 - (**P10**)- 85 - 30 - (**P11, P12, P13, P14**) - 17 - 62 - 63 - 87 - 86 - 38. Let op: Bij het kruispunt met de Geldropseweg RA. Volg de Geldropseweg tot het Brits Ereveld (**P15**).

Na 200 m LA Patrijsslaan, eerste kruising RA Spechtlaan. Knp 37 - 32 tot bij het startpunt.

De routepunten **P2, P3, P11, P12** en **P14** liggen een stukje buiten de route. Op het routekaartje staat aangegeven hoe je ze kunt bereiken door er naar toe te wandelen of te fietsen.

Nu is het natuurlijk zo dat niet alle leden in staat zijn om die ca 31 km te fietsen. Ook wonen er leden veraf, tot in Zuid-Afrika toe. Als je niet in de gelegenheid bent om te gaan fietsen dan bestaat de mogelijkheid om de route digitaal te verkennen. Op onze website staat de hele route met alle routepunten en routeborden. Ook staat er nog een toelichting bij als je meer wilt weten. Je treft daar bijvoorbeeld verhalen aan over militairen die op het Brits Kerkhof liggen, maar ook over Montgomery in Geldrop en de familie Sloots uit Mierlo. Dus lekker fietsen vanachter het scherm en nog slimmer worden ook! Je kunt de route vinden op:

http://www.heemkundekringmyerle.nl/Mierlo_fietsroute_75.html

Als je de route hebt gefietst en nog eens wilt nagenieten, kan dat natuurlijk ook via deze link.

Mocht je nog niet uitgefietst zijn na onze route, dan hebben we nog iets voor je. Het project Death Valley de Peel bevat nog meer fietsroutes. Ook via de knooppunten en langs 100 markante punten in de omliggende plaatsen. In totaal zo'n 400 km verdeeld over 15 routes. Je kunt die op de site vinden en er is een handzaam routeboekje gemaakt. Alle leden van HKMyerle ontvangen zo'n boekje thuis. Wij hopen dat je er veel plezier aan zult beleven.

