

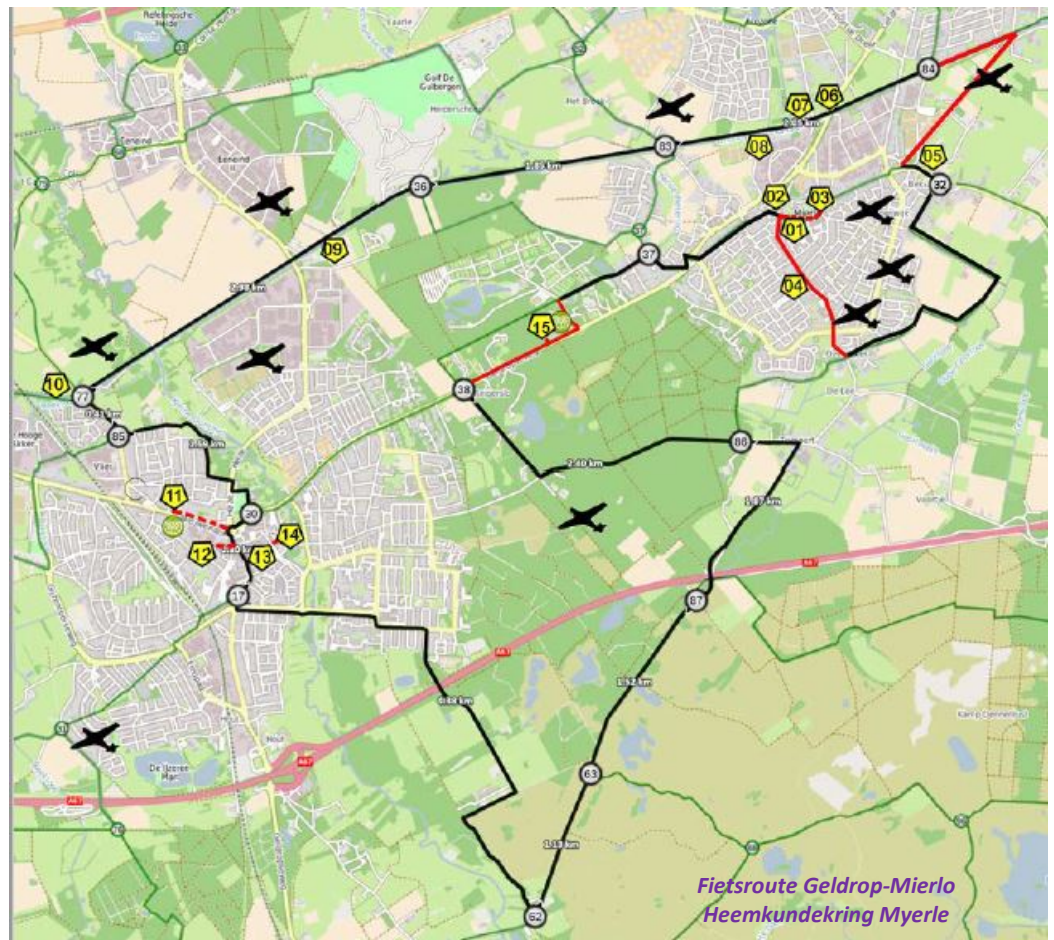
Fietsroute 75-jaar bevrijding Geldrop-Mierlo

In samenwerking met Museum Klok en Peel, projectgroep Death Valley de Peel, Village Marketing Geldrop-Mierlo en Heemkundekring Myerle is een prachtige fietsroute gemaakt in het kader van 75 jaar bevrijding.



De fietsroute (ca. 31 km) loopt overwegend langs het netwerk van fietsknooppunten en doet plekjes aan in Mierlo en Geldrop die iets betekend hebben in de oorlog en bij de bevrijding. Op het kaartje zie je de route.

Startpunt is het Oude Raadhuis in Mierlo. Op het kaartje zie je ook de locaties aangegeven staan waar vliegtuigen zijn neergekomen in de oorlog. Dat is puur ter informatie.

Verder zie je 15 gele markeringen. Dat zijn 15 routepunten op




1 Het Oude Raadhuis Mierlo



Tijdens de oorlog loerde het gevaar overal. Men was beducht voor de bezetter, maar ook voor Nederlandse werkluiers. In iedere gemeenschap waren ook mensen te vinden die zich het lot van anderen aantrokken en die met gevaar voor eigen leven het goede probeerden te doen.

Zo ook in Mierlo, waar onder andere Jan van Vlerken ondergrondse actief was. Jan had contacten met de regionale verzetsman Harrie van Gestel. Ze werkten een plan uit om het bevolkingsregister te overvallen en te vernietigen. Na de overval zou de fik in het Oude Raadhuis gaan om de bezetter flink te dwarsbomen.

Op 11 februari 1944 's avonds werden de wachtposten overmeesterd. De kluister bleek niet te forceren. Een gat in de zijmuur moest de oplossing brengen. Door het vele lawas werden de oeverallers opgemerkt en moesten ze halsoverkop vertrekken. Harrie van Gestel ging als laatste en stak de boel in brand. In alle haast waren ramen en deuren niet opengezet en bij gebrek aan zuurstof ging de brand vanzelf uit. Daarmee was de overval mislukt. Het Oude Raadhuis bleef behouden.



Jan van Vlerken

Death Valley De Peel is een initiatief van Museum KLOK&PEEL | LUM | Heemkundekring Myerle | Gemeente Mierlo | Vereniging Heemkunde Mierlo

plaatsen die interessant zijn. Ze liggen bijna allemaal aan de route, voor enkele punten moet je een klein stukje van de route afwijken. Op al die routepunten staat een informatiebord waar in het kort beschreven is waarom dat een markante plek is. Natuurlijk kan er op zo'n bord maar beperkt informatie worden opgenomen. Daarom hebben we op de website uitgebreide informatie per punt staan. Via de QR-code die op de borden staat, kun je eenvoudig de betreffende pagina op de site bereiken, tenminste als je een daarvoor geschikte telefoon hebt.



De route loopt als volgt (tussen haakjes staan de routepunten (P) met een informatiebord):

Start bij het Oude Raadhuis, Dorpsstraat 134, Mierlo (parkeren is mogelijk tegenover het Oude Raadhuis): (P1, P2, P3).

Ga rechts van het Oude Raadhuis de Kerkstraat in, rechtdoor Heer van Scherpenzeelweg (P4), bij de rotonde rechtdoor Heer de Heuschweg tot aan het kruispunt met de Kasteelweg/Overakker.



Ga hier linksaf (Overakker) naar knp 32 - richting knp 37.

Meteen na de Maria Kapel Bekelaar (P5) rechtsaf de Goorse Dijk volgen tot over de Goorse brug (Eindhovensch kanaal). Hier linksaf (Eikenwal).

Volg knp 84 - (P6, P7, P8) - 83 - 36 - (P9) - 77 - (P10) - 85 - 30 - (P11, P12, P13, P14) - 17 - 62 - 63 - 87 - 86 - 38.

Let op: Bij het kruispunt met de Geldropseweg rechtsaf. Volg de Geldropseweg tot het Brits Ereveld (P15).

Na 200 m linksaf (Patrijslaan), eerste kruising rechtsaf (Spechtlaan). Knp 37 - 32 tot bij het startpunt.

De routepunten P2, P3, P11, P12 en P14 liggen een stukje buiten de route. Op het routekaartje staat aangegeven hoe je ze kunt bereiken door er naar toe te wandelen of te fietsen.

De fietsroute is ook terug te vinden in izi.TRAVEL. Met behulp van deze app kun je de route gestructureerd fietsen. Scan de QR-code om de route te vinden. Je kunt ook op <https://izi.travel/nl/search/mierlo> de route opzoeken.



Op de website van Heemkundekring Myerle staat de hele route met alle routepunten en routeborden. Ook staat er nog een toelichting bij als je meer wilt weten. Je treft daar bijvoorbeeld verhalen aan over militairen die op het Brits Kerkhof liggen, maar ook over Montgomery in Geldrop en de familie Sloots uit Mierlo. Dus lekker fietsen vanachter het scherm en nog slimmer worden ook! Je kunt de route vinden op:

http://www.heemkundekringmyerle.nl/Mierlo_fietsroute_75.html

Als je de route hebt gefietst en nog eens wilt nagenieten, kan dat natuurlijk ook via deze link.

Mocht je nog niet uit gefietst zijn na deze route, dan hebben we nog iets voor je. Het project Death Valley de Peel bevat nog meer fietsroutes. Ook via de knooppunten en langs 100 markante punten in de omliggende plaatsen. In totaal zo'n 400 km verdeeld over 15 routes. Je kunt die op de site vinden en er is een handzaam routeboekje gemaakt. Zie daarvoor ook:

<https://www.deathvalleydepeel.nl/routes/>

